

Le continent européen

② UN PETIT CONTINENT

Comparé aux autres continents, le continent européen est petit. Ses limites sont bien marquées au nord par l'océan Glacial arctique, à l'ouest par l'océan Atlantique, au sud par la Méditerranée. Elles sont moins nettes à l'est, où l'Europe est séparée de l'Asie par les monts Oural. L'Europe est formée de grandes plaines au nord et de montagnes au sud, et ses climats sont variés.

③ UNE DIVERSITÉ D'ÉTATS

L'Europe est un continent morcelé en 49 États : certains sont très petits (Andorre, le Luxembourg, le Vatican, la principauté de Monaco), d'autres très grands (la Russie). Cette division de l'Europe est le résultat de son histoire : depuis des siècles, les peuples se sont tour à tour unis et combattus et ont résisté à toutes les tentatives d'unification.

Certains pays se sont formés au Moyen-Âge (la France, l'Espagne, le Royaume-Uni), d'autres comme l'Italie ou l'Allemagne se sont formés au 19^{ème} siècle. Depuis 1989, l'éclatement de l'URSS et de la Yougoslavie a fait augmenter le nombre d'États.

Source : Histoire Géographie – Ateliers Hachette cm1

⑤ UNE DIVERSITÉ DE RELIGIONS

L'Europe connaît également une grande diversité religieuse : le christianisme domine, mais l'islam et le judaïsme comptent aussi de nombreux fidèles.

Beaucoup d'Européens ne pratiquent pas de religion. Dans certains pays, près de la moitié de la population est sans religion.

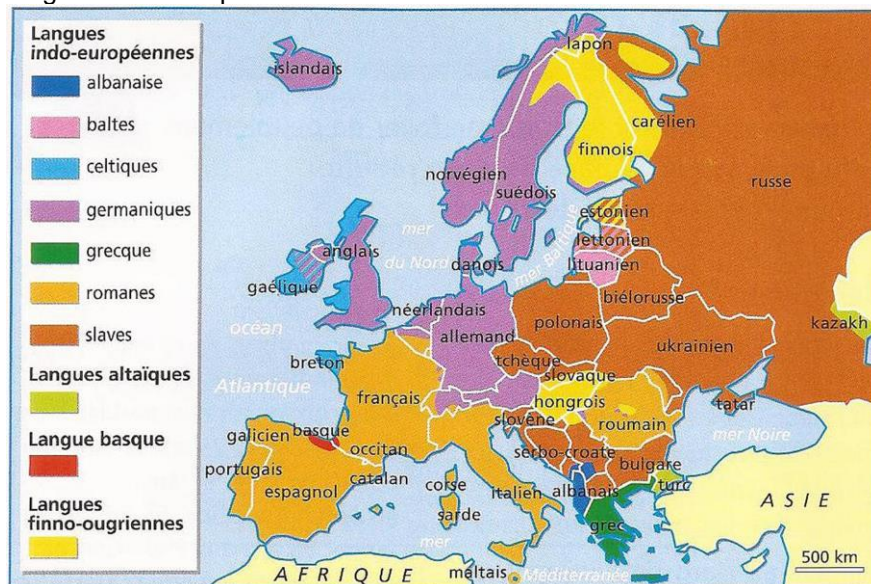
Source : Histoire Géographie – Ateliers Hachette cm1

① L'EUROPE VUE PAR SATELLITE



④ LES LANGUES EN EUROPE

Plus de 100 langues d'origine latine (langues romanes), slave, celtique ou germanique sont parlées en Europe. La plupart d'entre elles sont des langues indo-européennes.



Source : Histoire Géographie – Ateliers Hachette cm1

LES MOTS DU GÉOGRAPHE

Un Etat : le terme désigne tantôt un pays (c'est le cas ici), tantôt son gouvernement

Une frontière : la ligne de séparation entre deux États

Le christianisme : la religion fondée sur l'enseignement du Christ

Le judaïsme : la religion juive

L'Islam : religion musulmane

⑥ LE CONTINENT EUROPE



Lis le document d'appui et réponds aux questions :


1. En l'aidant des documents 1 et 6, **complète la carte puis complète la légende:**


- Colorie en violet, les pays d'Europe
- Trace en rouge les limites de l'Europe
- Écris le nom des océans et mers qui bordent l'Europe



statistiques-mondiales.com

Légende:

 Pays appartenant à l'Europe.

 Limite de l'Europe.

2. Combien d'États comporte l'Europe ?
3. Cite trois petits États ?
4. Quel est le pays le plus grand ?
5. Combien de langues sont parlées en Europe ?
6. En t'aidant de la carte et de la légende du document 4, indique dans quels pays se parlent les langues romanes en Europe.
7. Précise où se parlent les langues germaniques.
8. Nomme deux États où sont parlées plusieurs langues.
9. Quelles sont les religions pratiquées en Europe ?

Ce qu'il faut retenir 1 – les limites de l'Europe :

L'Europe est limitée au nord par l'**océan Arctique** et la **Mer du Nord**, au sud par la **Mer Méditerranée**, à l'ouest par l'**océan Atlantique**. À l'est, en revanche, elle est soudée à l'Asie. On considère généralement que les montagnes de l'**Oural** marquent la limite entre l'Europe et l'Asie. Le continent européen compte **49 États**.

L'Europe comporte des différences :

- Langues différentes
- Alimentation différente
- Religions différentes

TU DOIS SAVOIR REFAIRE L'EXERCICE 1

Leçon à trous 1 – les limites de l'Europe :

L'Europe est limitée au nord par l'océan _____ (1) et la mer du _____ (2), au sud par la Mer _____ (3), à l'ouest par l'océan _____ (4). À l'est, en revanche, elle est soudée à _____ (5). On considère généralement que les montagnes de _____ (6) marquent la limite entre l'Europe et l'Asie. Le continent européen compte _____ États.

Place les 6 numéros sur la carte



Carte d'entraînement (Garde-la dans une pochette transparente. Tu pourras écrire dessus pour t'entraîner puis effacer):

- Les limites de l'Europe (mers, océans, frontières)
- Les pays d'Europe

